[illegible]

[illegible]

[illegible]
[illegible]“[illegible]”[illegible]
[illegible]
[illegible]
[illegible]
[illegible]
[illegible]
[illegible]
[illegible]
[illegible]
[illegible]
[illegible]

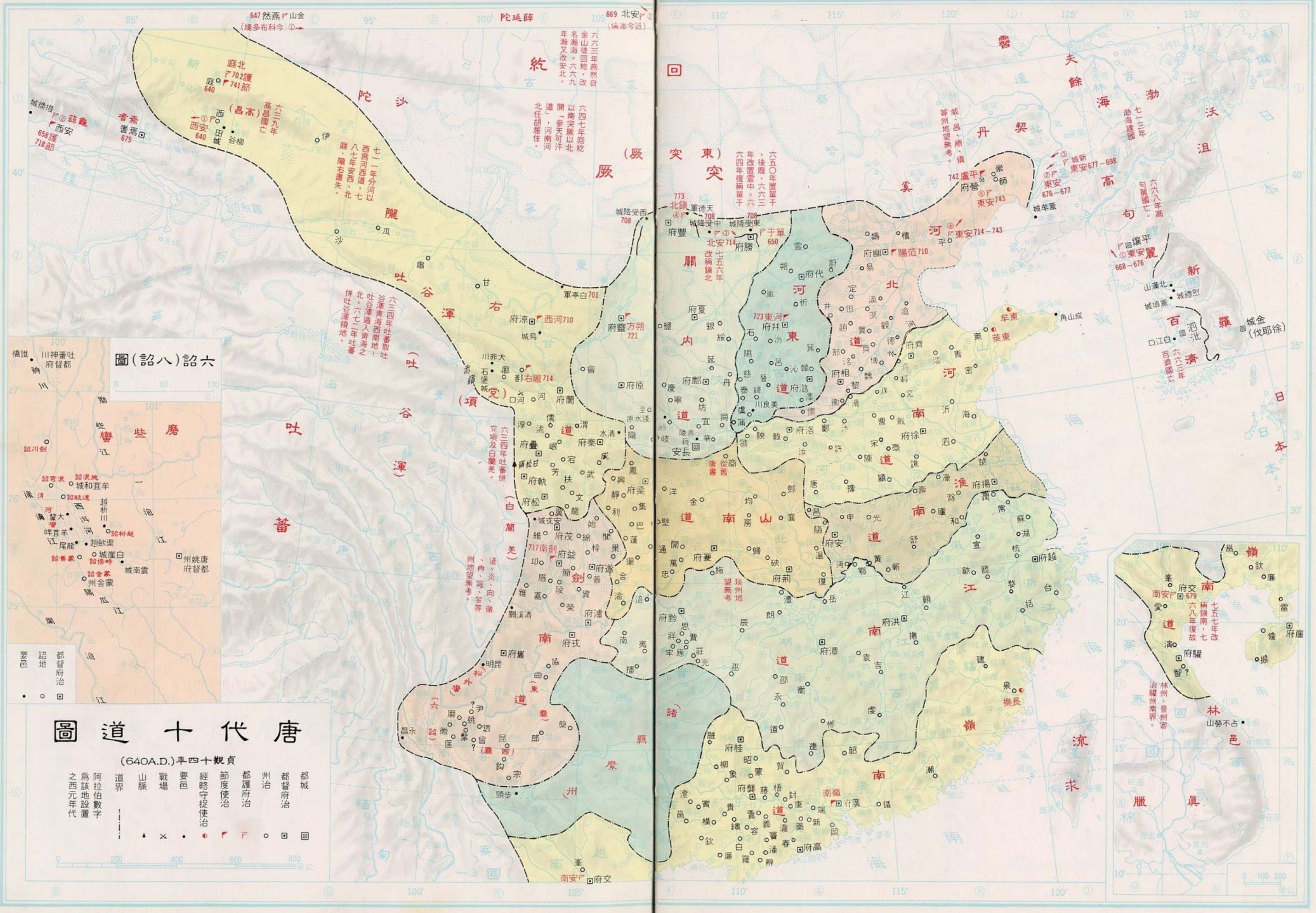

唐代十道圖
貞觀十四年(640A.D.)
都城
都督府治
州治
都護府治
節度使治
經略守捉使治
要邑
戰場
山脈
道界
阿拉伯數字爲該地設置之西元年代
0 200 400 600 800 公里
六詔(八詔)圖
0 50 100 公里
吐蕃神川都督府
鐵橋
磨些
蠻
劍川詔
浪穹詔
施浪詔
羊苴咩城
邆賧詔
越析詔
越析川
太和城
白崖城
時傍詔
蒙巂詔
蒙舍詔
蒙舍州
雲南城
唐姚州都督府
都督府治
詔地
要邑
金山燕然 647
(今科布多境)
薛延陀
安北 669
(近今庫倫)
六六三年燕然自金山徙回紇，改名瀚海。六六九年瀚海又改安北。
六四七年回紇以南突厥以北開「參天可汗道」，河南河北任胡居住。
北庭
庭 640
護 702
節 741
(高昌)
六三九年高昌國亡
西州
安西 640
柳谷
田城
龜茲
安西
護 658
節 718
撥換城
焉耆
焉耆 675
伊
七一一年分河西爲河西道，七八七年安西、北庭、隴右盡失。
沙陀
隴右
瓜
沙
肅
甘
涼府
河西 710
烏城
吐谷渾
六三四年吐蕃取吐谷渾青海西南地，吐谷渾遁入青海之北。六七二年吐蕃併吐谷渾領地。
(吐谷渾)
吐蕃
大非川
石堡城
赤嶺
鄯
隴右 714
(黨項)
六三四年吐蕃併黨項及白蘭羌。
(白蘭羌)
松州
紇
回
(突厥)
(東突厥)
突厥
六五〇年置單于，後廢。六六三年改置雲中。六六四年復稱單于
西受降城 708
中受降城
東受降城 708
天德軍
鎮北 773
安北 714
七五六年改稱鎮北
單于 650
豐府
勝府
白亭軍 701
靈府
朔方 721
原府
關內道
河東道
河東 723
并府
代府
北道
范陽 710
幽府
河北道
河南道
淮南道
江南道
山南道
劍南道
劍南 717
益府
嶺南道
嶺南
廣府
桂府
洪府
越府
揚府
徐府
洛府
長安
營府
平盧 742
安東 743
安東 714～743
威、昌、順、慎等州地望無考。
奚
契丹
室韋
餘
渤海
七一三年渤海建國
沃沮
高句麗
六六八年高句麗亡。
安東 676～677
新城
安東 677～698
平壤
安東 668～676
新羅
百濟
六六三年百濟國亡
北漢山
尉禮城
熊津城
白江口
泗沘
金城
(徐耶伐)
東牟
東萊
成山角
日本
流求
從舊唐書
涂、炎、向、徽、冉、穹、笮等州地望無考。
琰州地望無考。
六詔
西爨
東爨
外松
羈縻州
諸
交府
安南 679
七五七年改稱鎮南，七六八年復故
林州、景州寄治驩州南界。
驩府
林邑
占不勞山
真臘
崖府
長樂

1:12,500,000

[illegible]

[illegible]
[illegible]
[illegible]
[illegible] [illegible]

[illegible]

[illegible]

州
刺
湖
史
部
南
豫
江
章
西
郡
南昌市
赣州市
浙
稽
福
建
郡
三明市
福州市
海

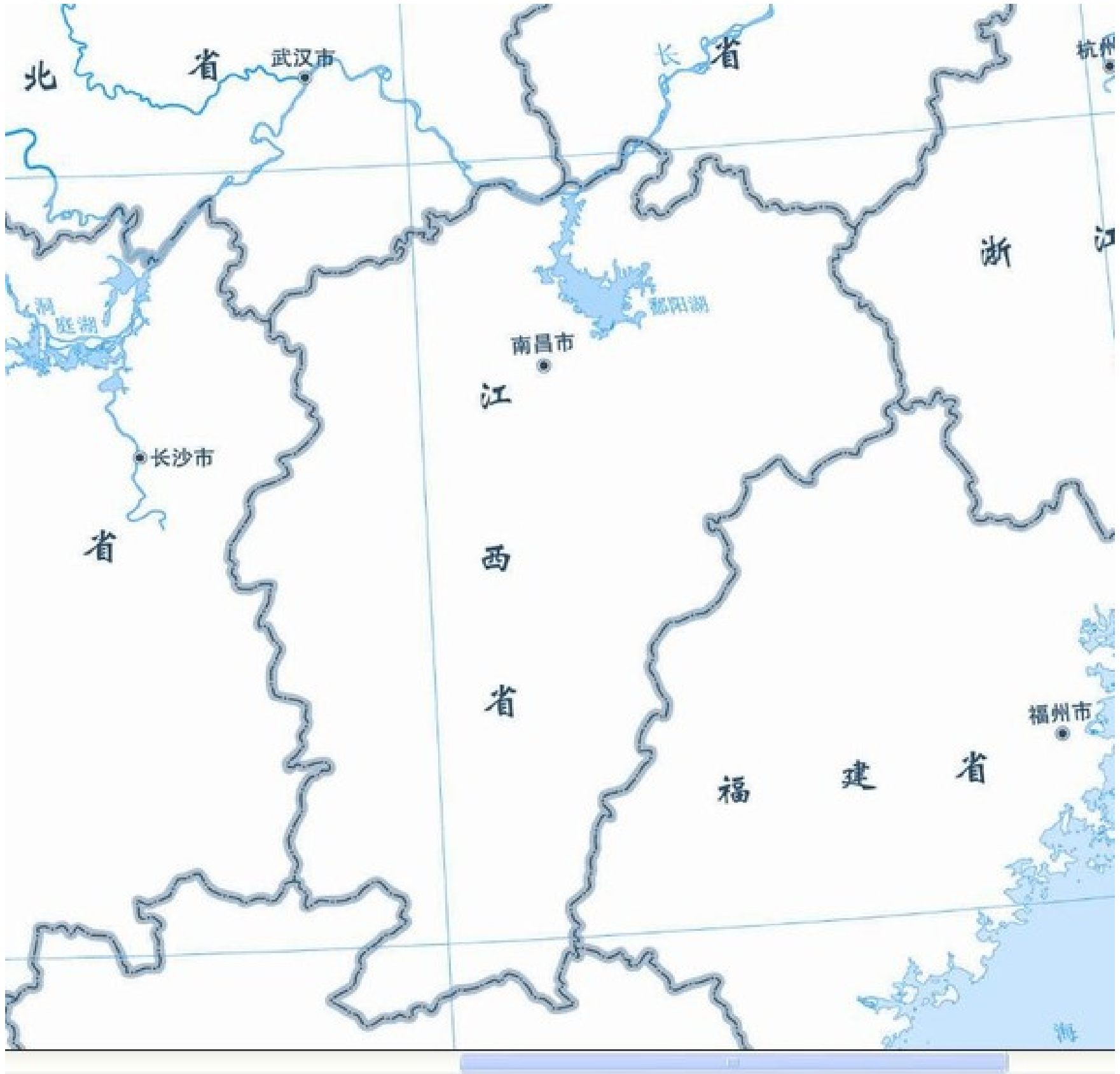
北
省
武汉市
长
省
杭州
洞庭湖
鄱阳湖
南昌市
长沙市
省
江
西
省
浙
江
福州市
福
建
省
海

[illegible]

[illegible]“[illegible]”[illegible]

[illegible]

[illegible]

[illegible]

[illegible]
[illegible]
[illegible]
[illegible]

[illegible]

[illegible]
[illegible]
[illegible]
[illegible]
[illegible]
[illegible]

[illegible]

[illegible]“[illegible]”[illegible]

[illegible]“[illegible]”[illegible]“[illegible]”[illegible]“[illegible]”[illegible]“[illegible]”[illegible]

[illegible]

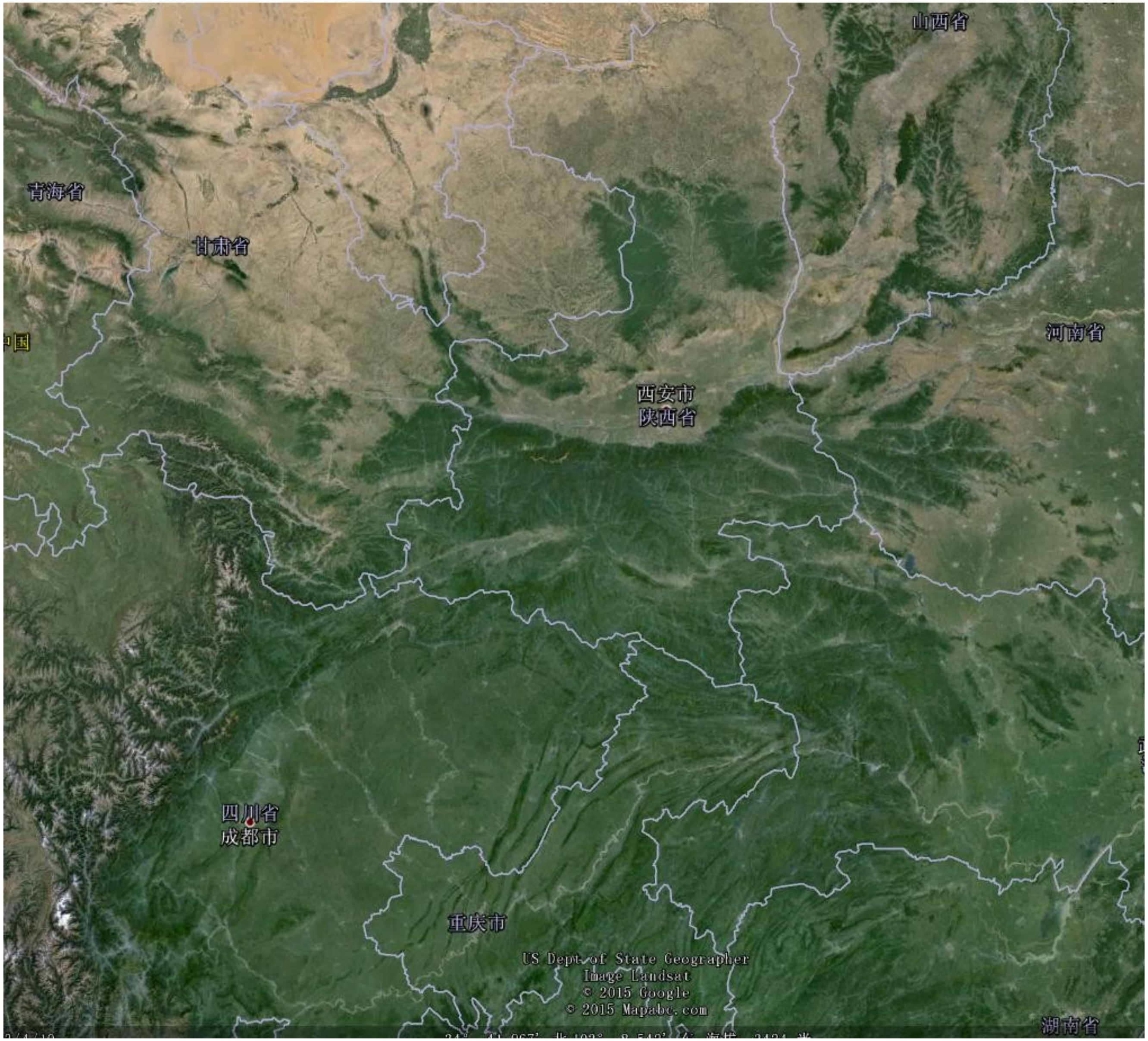
山西省
青海省
甘肃省
河南省
西安市
陕西省
四川省
成都市
重庆市
US Dept of State Geographer
Image Landsat
© 2015 Google
© 2015 Mapabc.com
湖南省

[illegible]

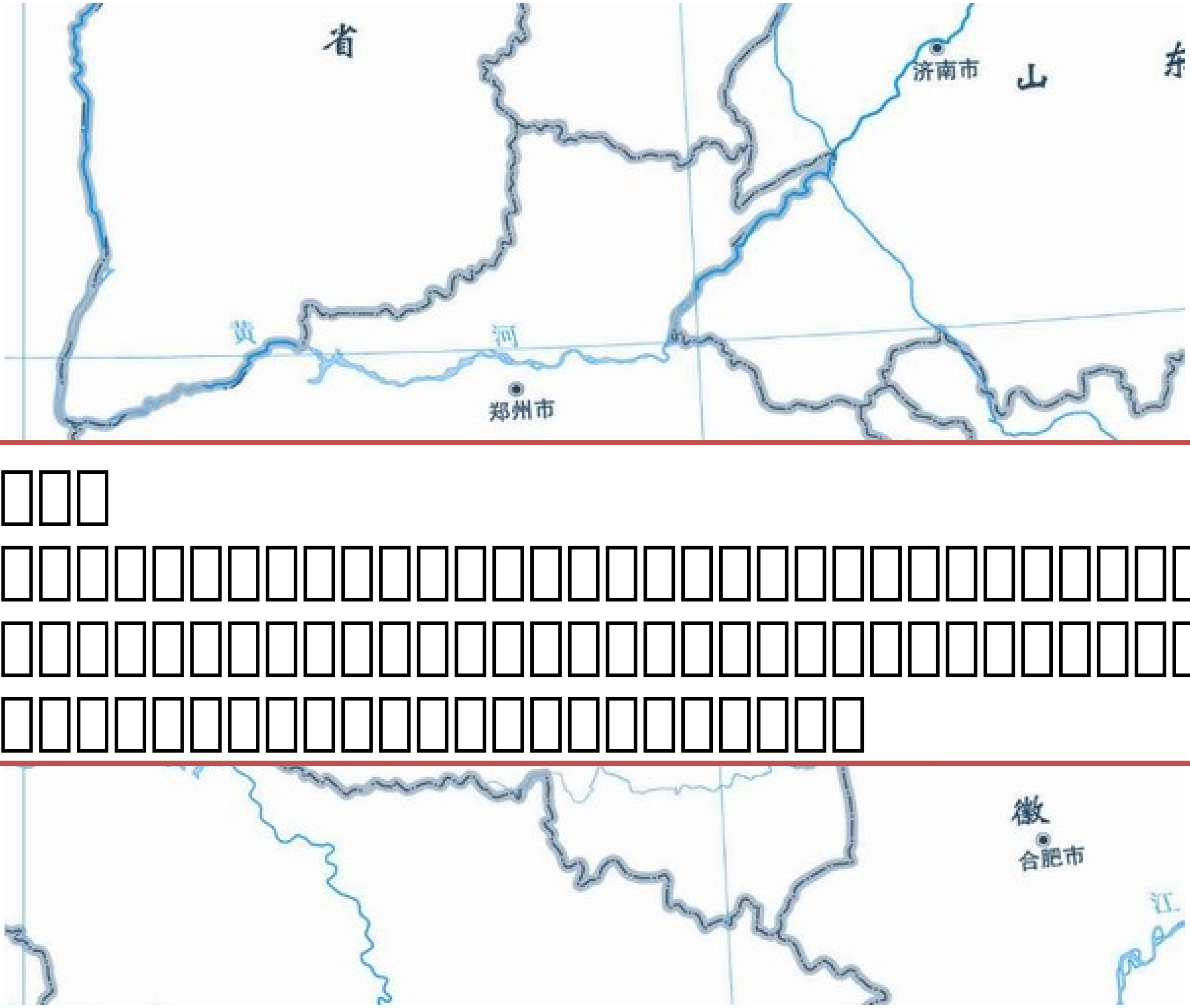
省
济南市
山
黄
河
郑州市
徽
合肥市
江

[illegible]

古代交通不便的时代，人口、物资、文化的流通都远远没有现代这么便利这么迅速这么大规模，所以在连成一片的地带，其人口、经济、文化、习惯就会融合，比较一致，被大山大河隔绝的不同地区，交流和融合就少得多，差异就会非常显著.

人口经济文化的自然发展结果往往是与地形比较一致的.

"浙北浙南"虽然被地形分割为两个不同的文化圈，却在行政区划上被强行捏在一个省份. 所以出现楼主所说的问题.
看地图 1，红圈为浙北，绿圈为浙南，蓝圈为福建.

可以看到，浙北的杭州宁波绍兴嘉兴显然是长江三角洲冲积平原的一部分，与江苏南部的苏州无锡常州南京在地理上连为一体.
浙南的台州温州丽水金华等地都是武夷山脉的一部分，地理上其实更接近福建，如果按天然地形划分，浙南属于福建更合理些.
但偏要把浙南划归浙江，就是为了让福建失去地理屏障，无法独立存在.

江苏的地盘越过长江，直达苏州，将江南精华地带分去一半. 安徽也越过长江，直达黄山，东南可以下浙江，西南可以下江西. 于是安庆，南京，常州这些沿江大城都属于江北省份，江南的浙江江西两省失去长江天险，想要利用险要抵抗北军，就没那么容易了.

还有一个例子是徐州，地图 4，红色为徐州，绿色为山东，粉色为安徽，蓝色为河南，黄色为江苏

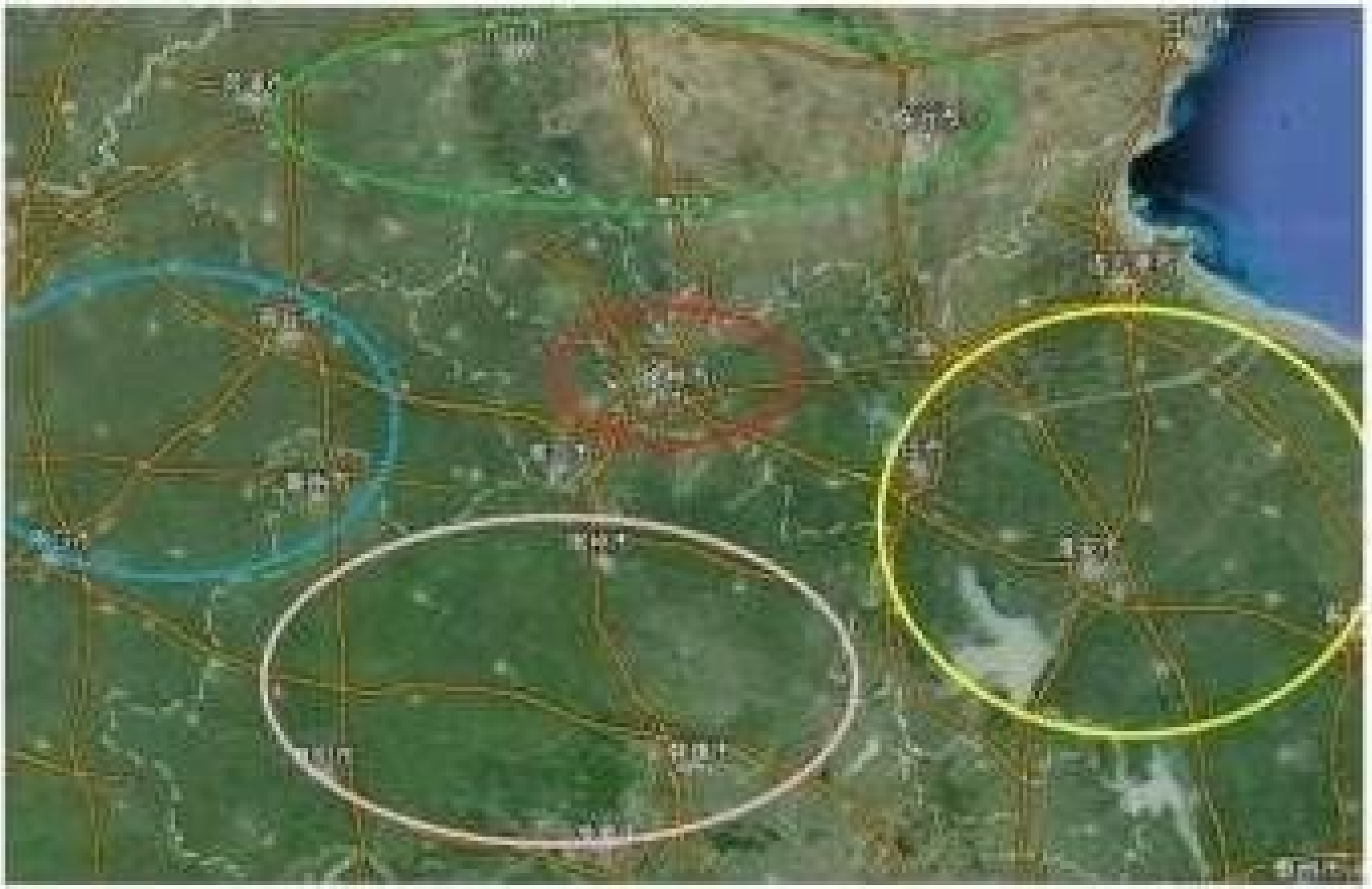

徐州自古以来就是交通要道、军事战略要地，古称彭城，历史上在这里不知道打了多少仗.

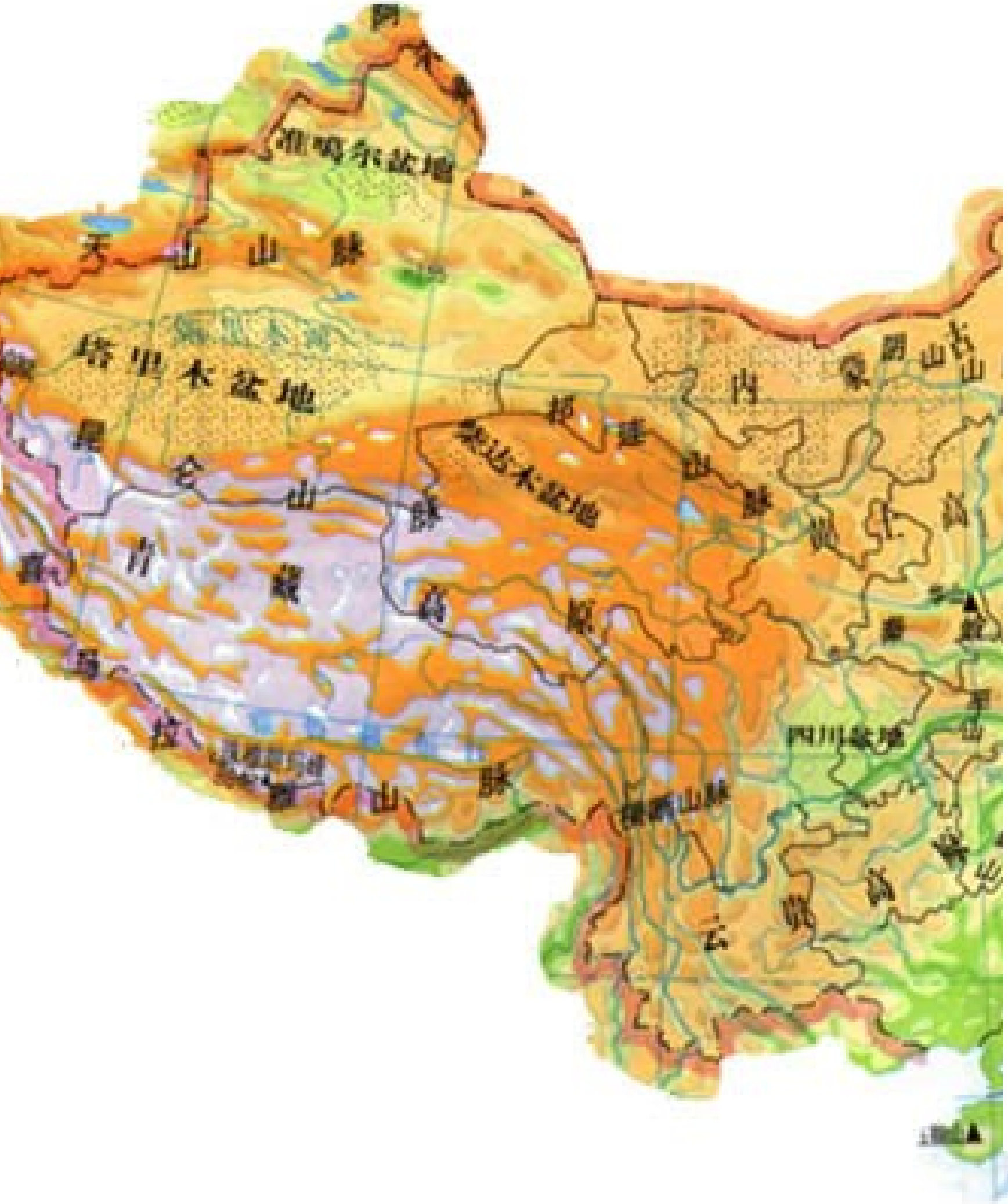

地图 5, 四川、青海、西藏的界限, 红色为四川西部, 蓝色为四川中部, 粉色为青海南部, 紫色为西藏

从地理、人口、文化来看, 四川西部和青海南部显然与西藏是一体的, 但是偏要割裂这两块地给四川和青海, 目的显然是为了夺去藏区的屏障, 方便镇压.

□□□□

注意红色地带，四川西南的凉山彝族自治州，其实地理上已经深入云南了，从这里可以攻入云南．黄色地带的昭通地区，地理上已经进入四川南部平原，但它属于云南，从这里可以北攻四川，东攻贵州．蓝色地带贵州西南的黔西南布依族苗族自治州，地理上与云南是一体的，但它属于贵州，可用来进攻云南．